

Программа  
VII Международного форума  
по спутниковой навигации

24 апреля 2013 г.

- 08:30—09:45 **Регистрация участников форума**  
09:45—10:00 **Официальное открытие форума**  
10:00—10:10 **Приветственное слово участникам форума:**  
Заместитель Председателя Правительства Российской Федерации  
10:10—11:45 **Пленарное заседание «Навигация для человека, бизнеса, государства: новые возможности и перспективы»**  
— Система «ЭРА-ГЛОНАСС» – платформа для развития рынка навигационно-информационных услуг  
— Безопасность и комфорт в движении: новые возможности навигационно-информационных услуг на автотранспорте  
— Навигация для всех и каждого: массовые и специализированные навигационные продукты и услуги  
— Будущее навигационных технологий и рынка навигационно-информационных услуг  
11:45—12:15 **Кофе-брейк**  
12:15—13:45 **Продолжение пленарного заседания**  
— Проекты и программы использования навигационных технологий в интересах модернизации транспортного комплекса и обеспечения безопасности на транспорте  
— Решения на основе спутниковой навигации для различных отраслей экономики  
— Международное сотрудничество в интересах развития и продвижения мультисистемных навигационных решений  
— Состояние и программы развития глобальных навигационных спутниковых систем ГЛОНАСС, GPS, Galileo, BeiDou  
13:45—14:00 **Торжественная церемония вручения ежегодной премии Ассоциации «ГЛОНАСС/ГНСС-форум» в области навигации: «За вклад в создание и развитие системы ГЛОНАСС» и «За внедрение навигационных технологий на базе ГЛОНАСС»**  
14:00—15:00 **Обед**  
15:00—18:00 **Круглые столы**  
**«Умное страхование на автотранспорте: взрывной рост или эволюционное развитие?»**  
— Чего хочет потребитель?  
— Что могут предложить бизнес (страховые компании и сервис-провайдеры)?  
— Драйверы роста рынка – мировые и национальные  
— Что сдерживает рост?  
— Дорожная карта для государства и бизнеса  
**«Услуги в автомобиле: за что готов платить потребитель?»**  
— Кто он – российский потребитель?  
— Какой он – успешный российский сервис-провайдер?  
— Кто победит: борьба технических решений и бизнес-моделей?  
— Информационный контент: платная услуга или бесплатное приложение?  
— Как разбудить авторынок?  
**«Навигация: сервисы для всех и каждого»**  
— Услуги для пешеходов  
— Услуги для пассажиров  
— Специализированные сервисы: спортсмены, туристы, рыбаковы  
— Услуги индивидуальной безопасности (персональные трекеры)  
— Услуги для людей с ограниченными возможностями  
— Услуги телемедицины  
**«Выйти за границы внутреннего рынка и победить»**  
— Глобальная экспансия: благое пожелание или рыночная необходимость?  
— Готов ли российский навигационный бизнес к работе на зарубежных рынках?  
— Куда идти: как правильно выбрать зарубежный рынок?  
— Как идти: самостоятельно или вместе?  
— Чего бизнес ждет от государства?  
**«Навигация: заглянуть за горизонт»**  
— Куда еще не встроены навигационный приемник?  
— «Единая навигация» для улиц и помещений: как изменится наша жизнь?  
— Есть ли будущее у спутниковой навигации?  
— Мечтают ли роботы о навигации?  
— Что ждет наши дороги: от «умного» автомобиля к автомобилю-роботу?

- «Российский навигационный рынок — общее и частное, глобальные тренды и национальные особенности»**  
— Национальное законодательство: как поддержать развитие и конкуренцию?  
— Национальный менталитет: как российский потребитель пользуется навигацией?  
— Уровень технологического развития: фактор торможения или возможность для быстрого старта?  
— Государственные инфраструктурные проекты: платформа для развития или угроза для самостоятельности бизнеса?

25 апреля 2013 г.

- Специализированные секции**  
**«Навигационно-информационные решения и услуги для потребителей»**  
— Услуги безопасности: «ЭРА-ГЛОНАСС», раннее оповещение  
— Навигационные системы  
— Услуги страховой телематики  
— Охранно-поисковые услуги  
— Услуги технической поддержки  
— Информационные и развлекательные сервисы  
— Бизнес-модели предоставления услуг и другое  
— Картографическое ПО  
— Услуги для пешеходов  
— Специализированные сервисы: спортсмены, туристы, рыбаковы  
— Навигационные гаджеты и другое  
**«Навигационное оборудование на автотранспорте»**  
— Специализированные чипсеты  
— Терминалы «ЭРА-ГЛОНАСС»  
— Цифровые тахографы  
— Оборудование для спецпотребителей  
— Автомобильные навигаторы  
— Универсальное оборудование и другое  
**«Навигационные технологии на пассажирском транспорте»**  
— Системы диспетчерского управления  
— Навигационно-информационное обеспечение функционирования транспортно-пересадочных узлов  
— Обеспечение безопасности пассажирских перевозок  
— От систем контроля и управления дорожным движением к ИТС как инструменту управления  
— Системы информирования пассажиров и другое  
**«Государственные, региональные, ведомственные и коммерческие навигационно-информационные системы»**  
— Государственная система «ЭРА-ГЛОНАСС»  
— Навигационно-информационные системы в интересах Минтранса России  
— Системы взимания платы  
— Системы контроля труда и отдыха водителей  
— Навигационно-информационные системы в интересах экстренных оперативных служб  
— Региональные навигационно-информационные системы и другое  
— Решения для таксомоторных парков  
— Решения для ЖКХ  
— Решения для логистических компаний  
— Решения для коммерческого и корпоративного транспорта  
— Решения для контроля персонала и другое

- «Профессиональные навигационные оборудование и решения для различных отраслей экономики»**  
— Решения для авиации  
— Решения для морского и речного флота  
— Решения для железнодорожного транспорта  
— Решения для геодезии, кадастра  
— Решения для строительства  
— Решения для нефтегазового комплекса  
— Решения для горнодобывающей области  
— Решения для синхронизации времени и другое

- «Теоретические основы спутниковой навигации»**  
— Перспективы развития спутниковых навигационных систем  
— Функциональные дополнения спутниковой навигации  
— Образовательные программы в сфере спутниковой навигации и другое

ТЕРРИТОРИЯ  
ИННОВАЦИЙ

«Экспоцентр» – лидер российской  
выставочно-конгрессной индустрии:

- ведущий в России, странах СНГ и Восточной Европы организатор крупнейших отраслевых выставок, конгрессов и конференций;
- организатор российских и национальных экспозиций за рубежом;
- ежегодно – более 100 стран-участниц, около 30 тыс. экспонентов, около 2 млн посетителей-специалистов;
- 9 современных выставочных павильонов, 32 зала для проведения конгрессных мероприятий;
- общая площадь – 250 тыс. кв. м, общая выставочная площадь – 165 тыс. кв. м: закрытая – 105 тыс. кв. м, открытая – 60 тыс. кв. м.

www.exposentr.ru, экспоцентр.рф



123100, Россия, Москва, Краснопресненская наб., 14  
Тел.: +7 (499) 795-39-46. Факс: +7 (495) 605-72-10  
E-mail: centr@exposentr.ru

Единый справочно-информационный центр  
Тел.: +7 (499) 795-37-99

5 НАВИГАЦИОННЫЕ СИСТЕМЫ, ТЕХНОЛОГИИ И УСЛУГИ  
лет NAVITECH 2013 NAVITECH

5-я ЮБИЛЕЙНАЯ ВЫСТАВКА


5th ANNIVERSARY EXHIBITION

April 24-26 апреля

VII Международный  
форум по спутниковой  
навигации  
VII International Satellite  
Navigation Forum

12+

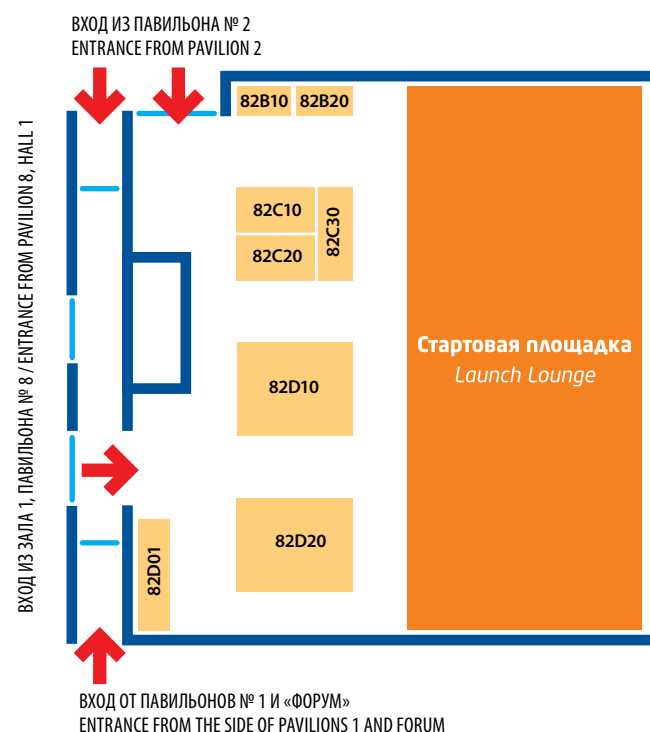
## Павильон 8, зал 1 | Pavilion 8, Hall 1



## Павильон 8, зал 1 | Pavilion 8, Hall 1

АВИАТЕХПРИЕМКА, ОАО, РОССИЯ	81C61	ЕВРОМОБАЙЛ, ООО, РОССИЯ	81B25
АВТОМАТИЗИРОВАННЫЕ СИСТЕМЫ КОНТРОЛЯ, ООО, РОССИЯ	81A80	ЗАВОД НАВИГАЦИОННОГО ОБОРУДОВАНИЯ (ГРУППА КОМПАНИЙ «ОРБИТА ТЕХНОЛОГИИ»), РОССИЯ	81D55
АВТОФОН, РОССИЯ	81A40	ЗОНА ОТДЫХА	81D55, 81D80
АКМЕТРОН, РОССИЯ	81C80	ИЖЕВСКИЙ РАДИОЗАВОД, ООО, РОССИЯ	81B35
АПК КОМ, КОМПАНИЯ, ООО, РОССИЯ	81D65	ИНСТИТУТ ИНЖЕНЕРНОЙ ФИЗИКИ, МЕЖРЕГИОНАЛЬНОЕ ОБЩЕСТВЕННОЕ УЧРЕЖДЕНИЕ, РОССИЯ	81C90
АРМА, РОССИЯ	81D30	ИНФОРМАЦИОННЫЕ ТЕХНОЛОГИИ, НПО, РОССИЯ	81C20
АТОМА, ООО, РОССИЯ	81B80	КОМПАС, МОСКОВСКОЕ КОНСТРУКТОРСКОЕ БЮРО, ОАО, РОССИЯ	81C60
BAL TIC CAR EQUIPMENT, UAB, LITHUANIA	81A25	М2М ТЕЛЕМАТИКА, ГРУППА КОМ, РОССИЯ	81B60
БОЛИД, НВП, ЗАО, РОССИЯ	81A45	МАПРОКС, ООО, РОССИЯ	81A50
ВНИИР-ПРОГРЕСС, ОАО, РОССИЯ	81A30	МЕГА-Ф, РОССИЯ	81C15
ГЕОСТАР НАВИГАЦИЯ, КБ, ООО, РОССИЯ	81C10	МИКРОЭМ, ЗАО, РОССИЯ	81A15
ГЛОНАСС, НЕКОММЕРЧЕСКОЕ ПАРТНЕРСТВО, РОССИЯ	81C50	МТ-СИСТЕМ, РОССИЯ	81B80
ГЛОСАР, ООО, РОССИЯ	81B40	НАВИГАЦИОННО-ИНФОРМАЦИОННЫЕ СИСТЕМЫ, ОАО (ОАО «НИС»), РОССИЯ	81B50
ГОНЕЦ, СПУТНИКОВАЯ СИСТЕМА, ОАО, РОССИЯ	81A75	НОВЫЕ ЭНЕРГЕТИЧЕСКИЕ ТЕХНОЛОГИИ, ООО, РОССИЯ	81D60
GOSAFE COMPANY LTD., РОССИЯ	81B01		
ГУРТАМ, ООО, БЕЛАРУСЬ	81C35		
ДЕЛОВОЙ ЦЕНТР	81B10		

## Павильон 8, зал 2 | Pavilion 8, Hall 2

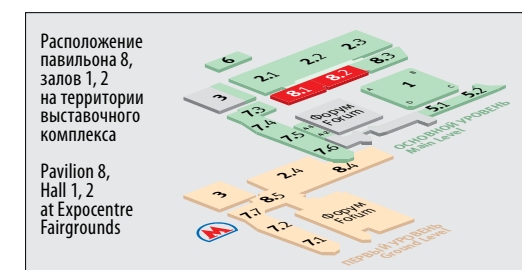


## Павильон 8, зал 1 | Pavilion 8, Hall 1

ОМНИКОММ, ООО, РОССИЯ	81C30
ПРЕМЬЕРЭЛЕКТРИК, ООО, РОССИЯ	81A20
ПРОГРЕСС, НИИМА, ОАО, РОССИЯ	81C63
РАДИОСВЯЗЬ, НПП, ОАО, РОССИЯ	81C64
РАДИОТЕРМИНАЛ, ООО, РОССИЯ	81D50
РИТМ, ООО, РОССИЯ	81B45
РОБОСОФТ, ООО, УКРАИНА	81C01
РОСЭЛЕКТРОНИКА, ОАО, РОССИЯ	81C60
UAB RUPTELA, LITHUANIA	81B05
РЭЙНБОУ ЭЛЕКТРОНИКС, ЗАО, РОССИЯ	81C95
САПФИР, МЗ, ОАО, РОССИЯ	81C62
SKYWAVE, CANADA	81C03
СТАРЛАЙН, НПО, РОССИЯ	81C40
TELTONIKA, LITHUANIA	81B20
ТЕХНОТОН, БЕЛАРУСЬ	81B70
ТРАНСПОРТМОНИТОРИНГ.РФ, РОССИЯ	81B30
УЛЬТРА, ГРУППА КОМПАНИЙ, РОССИЯ	81A55

АЛЬПИНА ПАБЛИШЕР	82D10
АССОЦИАЦИЯ ГЛОНАСС/ГНСС-ФОРУМ, РОССИЯ	82C20
АЭРОКОСМИЧЕСКИЙ КУРЬЕР, ЖУРНАЛ, РОССИЯ	82D10
ВЕСТНИК ГЛОНАСС, ЖУРНАЛ, РОССИЯ	82D10
ДИРЕКЦИЯ ВЫСТАВКИ	82D20
ЗОНА ОТДЫХА	82C30, 82D01
ИНТЕГРАЛ, ЖУРНАЛ (ИЗДАТЕЛЬ — ООО «НПЦ «ЭНЕРГОИНВЕСТ»), РОССИЯ	82D10
ИНТЕРНАВИГАЦИЯ, РОССИЯ	82D10
ИНФОРМИОН МЕДИА, РОССИЯ	82B10
CONNECT: МИР СВЯЗИ, ЖУРНАЛ, РОССИЯ	82D10
НАЦИОНАЛЬНАЯ ОБОРОНА, ИЗДАТЕЛЬСКИЙ ДОМ, ООО, РОССИЯ	82B10
ПРОФЕССИОНАЛЬНЫЕ КОНФЕРЕНЦИИ, ООО, РОССИЯ	82B20
САЙРУС СИСТЕМС, РОССИЯ	82C10
SOFTLINE, РОССИЯ	82D10
T-COMM, РОССИЯ	82D10
СТАРТОВАЯ ПЛОЩАДКА	

ФОРТ-ТЕЛЕКОМ, ООО, РОССИЯ	81A70
CELLOCATOR, POINTER TELOCATION, ISRAEL	81A65
ЦНИИМАШ ФГУП, РОССИЯ	81C25
ЭСКОРТ, РОССИЯ	81D25



## Program VII International Satellite Navigation Forum

### April 24, 2013

08:30—09:45	Registration of Forum participants
09:45—13:30	Official Forum opening
10:00—10:10	Opening speech for Forum participants:
	Vice-Chairman of the Government of the Russian Federation
10:10—11:45	Plenary session "Navigation for People, Business, Country: New Opportunities and Prospects"
	— ERA-GLONASS system as a platform for navigation and information services market development
	— Transport Safety and Comfort: new opportunities of navigation and information services in motor transport
	— Navigation for everyone: mainstream and special navigation products and services
	— The future of navigation technologies and navigation and information services market
11:45—12:15	Coffee break
12:15—13:45	Plenary session, cont.
	— Projects and programs of navigation technologies application for transport sector modernization and transport safety enforcement
	— Solutions based on satellite navigation for various branches of economy
	— International cooperation for development and promotion of multisystem navigation solutions
	— Condition and programs for the development of GLONASS, GPS, Galileo and BeiDou global navigation satellite systems
13:45—14:00	Solemn Ceremony of GLONASS/GNSS-Forum Annual Award
	Presentation in the field of navigation: "For contribution to GLONASS system establishment and development" and "For introduction of new GLONASS-based technologies"
14:00—15:00	Lunch
15:00—18:00	Round-table discussions

#### "Motor Transport Smart Insurance: Explosive or Transformational Growth?"

- What does the consumer want?
- Offers of the business (insurance companies and service providers)
- Market growth drivers – international and national
- What factors restrain the growth?
- Traffic map for country and business

#### "Motorcar Services: what is the consumer ready to pay for?"

- What is the Russian consumer like?
- What is a Russian successful service provider like?
- Who will win: struggle of technical solutions and business models
- Informational content: paid service or free supplement?
- How to awake the motor transport market?

#### "Navigation: Services for Everybody"

- Services for pedestrians
- Services for passengers
- Specialized services: sportsmen, tourists, fishermen
- Personal safety services (personal trackers)
- Services for handicapped people
- Telemedicine services

#### "To Go beyond the Domestic Market and Win"

- Global expansion: good intentions or market necessity?
- Is Russian navigation business ready to work in foreign markets?
- Where to go: how to choose a proper foreign market?
- How to go: alone or together?
- What does the business expect from the government?

#### "Navigation: to Look beyond the Horizon"

- Is there still equipment without an embedded navigation receiver?
- "Uniform Navigation" for streets and buildings: what will it change our life?
- What is the future of satellite navigation?

- Do robots dream of navigation?
  - What will happen to our roads: from smart motorcar to robot-motorcar?
- "Russian Navigation Market — The General and Particular, Global Trends and National Features"**
- Domestic legislation: how to support development and competition?
  - National mentality: how does the Russian consumer use navigation?
  - Level of technological development: slowdown factor or opportunity for quick start?
  - State infrastructure projects: development platform or threat to business independence?

### April 25, 2013

#### Special Sections

##### "Navigation and Information Solutions and Services for Consumers"

- Cartographical software
- Security services: ERA-GLONASS, early warning
- Insurance telematics service
- Guard and search service
- Technical support service
- Informative and entertaining service
- Business models of service rendering etc.
- Services for pedestrians
- Specialized services: sportsmen, tourists, fishermen
- Navigation gadgets etc.

##### "Motorcar Navigation Equipment"

- Specialized chip sets
- ERA-GLONASS terminals
- Digital tachographs
- Equipment for special consumers
- Motorcar navigators
- General-purpose equipment etc.

##### "Navigation Technologies in Passenger Transport"

- Dispatch control system
- Navigation and information support for transport-transfer hubs
- Passenger transport safety
- Road traffic control and management systems and information technologies and systems as management tools
- Passenger informing systems etc.

##### "State, regional and departmental information and navigation systems"

- ERA-GLONASS state system
- Navigation and information systems for Russian Ministry of Transport
- User charge systems
- Driver work and rest control systems
- Navigation and information systems for emergency services
- Regional navigation and information services etc.
- Solutions for taxi parks
- Solutions for housing and public utilities
- Solutions for logistics companies
- Solutions for commercial and corporate transport
- Solutions for personnel control etc.

##### "Professional Navigation Equipment and Solutions for Various Branches of Economy"

- Solutions for aviation
- Solutions for marine and river fleet
- Solutions for railway traffic
- Solutions for geodesy, cadastral register
- Solutions for construction
- Solutions for oil and gas complex
- Solutions formining industry
- Solutions for time synchronization etc.

##### "Theoretic Fundamentals of Satellite Navigation"

- Satellite navigation system development prospects
- Functional supplements to satellite navigation
- Educational programs in the field of satellite navigation etc.